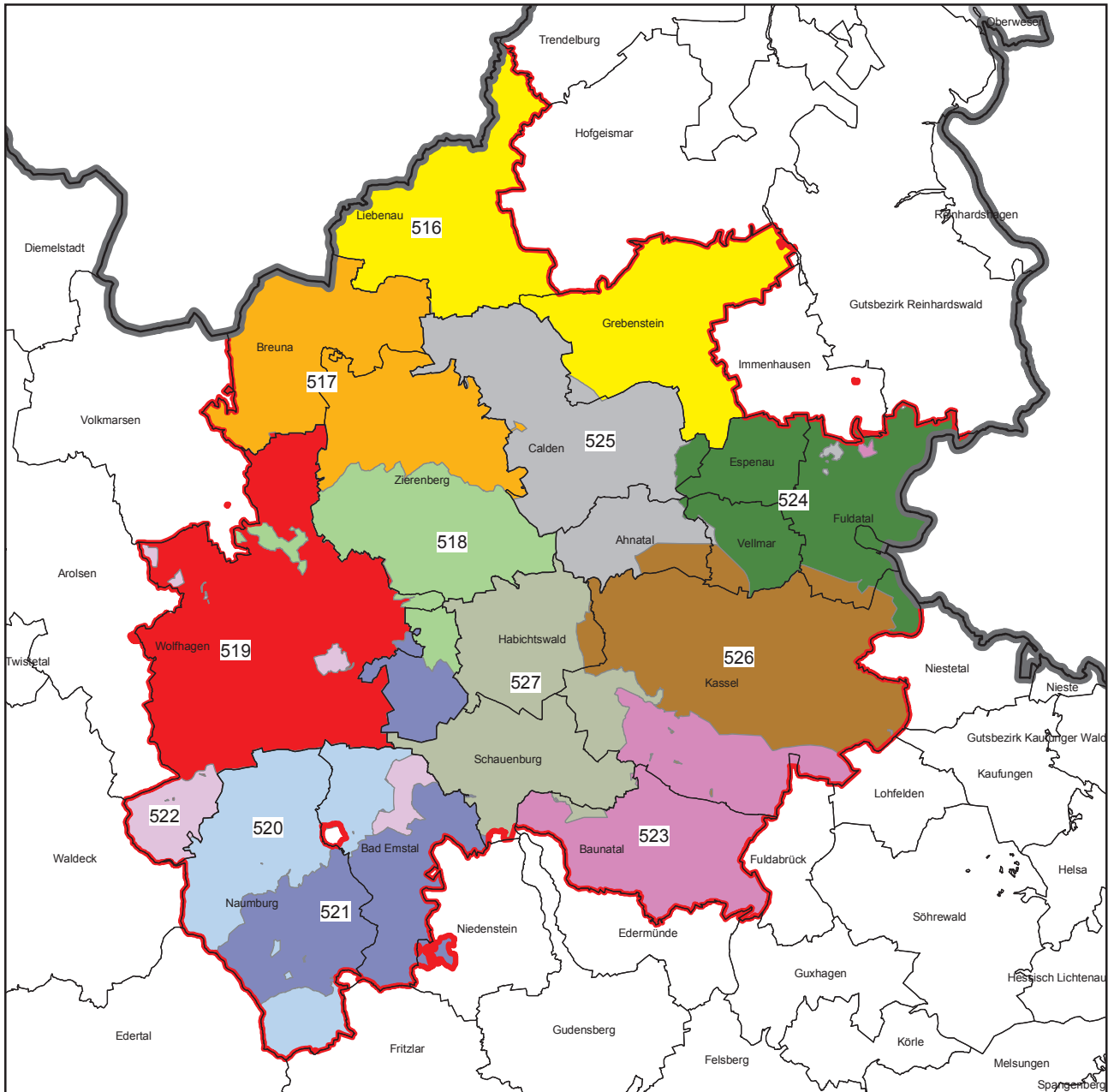






# Forstamt Wolfhagen



## Legende

	Forstamtsgrenze
	Gemeindegrenze
	Regierungsbezirksgrenze
	Landesgrenze

## Forstrevier

516	Revier Liebenau
517	Revier Breuna
518	Revier Zierenberg
519	Revier Wolfhagen
520	Revier Naumburg
521	Revier Bad Emstal
522	Revier Ippinghausen
523	Revier Wahlershausen
524	Revier Fuldatal
525	Revier Calden
526	Revier Kirchditmold
527	Revier Habichtswald